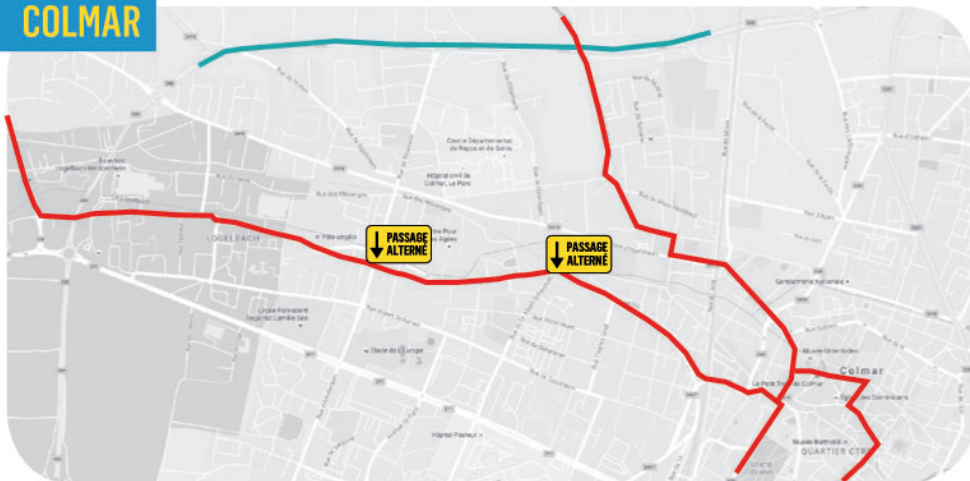


## COLMAR



- **Ligne bleue (D83)** : Itinéraire recommandé (Les coureurs du marathon passent sous la route D83 au nord de Colmar.)
- **Ligne rouge** : Parcours du Marathon

## TRAVERSÉE DU CENTRE-VILLE DE COLMAR CHEMIN RECOMMANDÉ



- **Ligne rouge** : Parcours du Marathon
- **Ligne bleue** : Itinéraire recommandé

POUR TOUS RENSEIGNEMENTS  
[www.marathon-colmar.fr](http://www.marathon-colmar.fr)



# ATTENTION

LE DIMANCHE 15 SEPTEMBRE 2019  
CIRCULATION PERTURBÉE  
DÈS 8h30

## COLMAR



➤ **La circulation sera fermée à partir de 8h30** sur l'ensemble des voies utilisées par le Marathon (carte en ligne sur [www.marathon-colmar.fr](http://www.marathon-colmar.fr)) hormis la Rue Florimont, St Grégoire, Logelbach qui seront sur 1 voie (dans le sens entrée sur Colmar).

➤ **Dès le passage des derniers coureurs, les voies sont à nouveau utilisables.**



➤ Départs à 9h, depuis la Place Rapp de Colmar, pour le Semi Marathon (21km), 9h30 pour le Marathon (42 km) et 9h30 pour le Marathon par équipes.

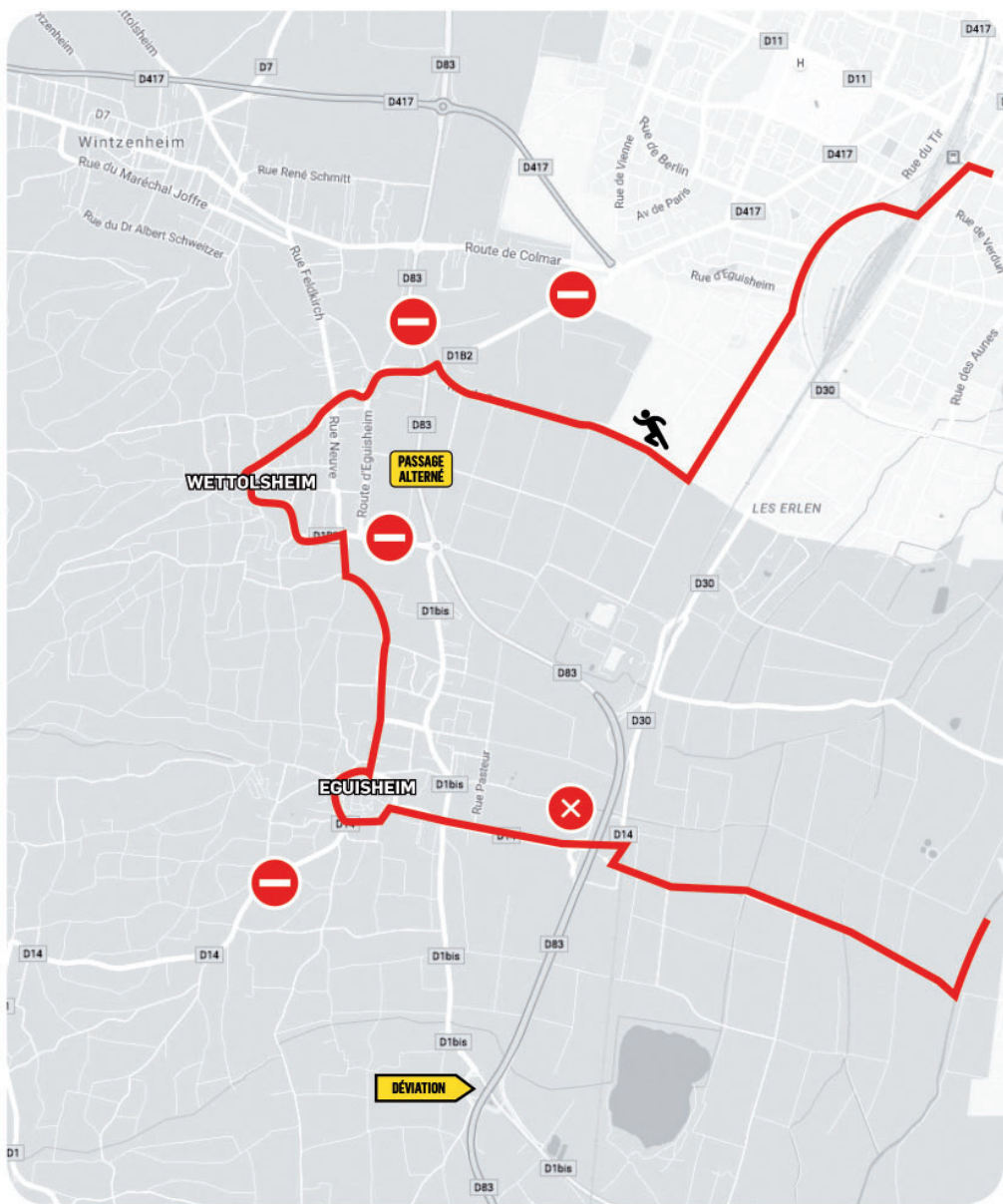
➤ **Horaire de passage** : Colmar Centre (9h à 16h), Wettolsheim (passage de 9h20 à 10h40), Eguisheim (passage de 9h30 à 11h15), Wintzenheim (passage de 10h10 à 12h25), Ingersheim (passage de 10h45 à 12h40), Katzenthal (passage de 10h50 à 12h55), Ammerschwihl (passage de 11h00 à 13h20), Kientzheim (passage de 11h10 à 13h30), Sigolsheim (passage de 11h15 à 14h10).

## LISTE DES ROUTES UTILISÉES PAR LE PARCOURS

**Colmar** : Avenue de la République, Rue Kléber, Rue des Clefs, Rue Vauban, Rue du Nord, Rue des Laboureurs, Grand Rue, Rue St Nicolas, Rue de l'Eglise, Rue de Turenne, Boulevard St Pierre, Rue Messimy, Rue Camille Schlumberger, Rue de Verdun, Route de Rouffach, Rue d'Altkirch, Rue de Herrlisheim, Rue Allmend Weg, Chemin Scherersbrunnweg, Chemin LauchWerb, Rue des Nénuphars, Rue Bruat, Rue Stanislas, Rue du Florimont, Rue du Val St Grégoire, Rue du Logelbach, Chemin de la Fecht, Chemin de la Mittelharth, Rue de Mittelharth, Rue des Vignes, Rue Bagatelle, Route d'Ingersheim, Boulevard du Champ de Mars • **Wettolsheim** : Rue du Stade, Rue du Tiefenbach, Rue Herzog, Route du Vin, Rue de Marbach • **Eguisheim** : Rue de Colmar, Rue du Rempart Nord et Sud, Place de l'Eglise, Grand Rue, Rue de la 1<sup>ère</sup> Armée, Rue de la Gare, Sentiers de la Lauch • **Wintzenheim** : Rue Haussmann, Rue Herzog, Route d'Eguisheim • **Ingersheim** : Route d'Eguisheim, Rue de la République, Rue du Rempart, Rue des Trois-épis • **Katzenthal** : Rue de Niedermorschwihl, Rue de l'Eglise, Rue d'Ammerschwihl • **Ammerschwihl** : Rue de Meywihl, Rue du Kaefferkopf, Rue du Château, Rue du Cerf, Grand Rue, Place du Général de Gaulle, Rue des Cigognes, Rue de la Légion Etrangère, Rue du Weltzelhof, Rue des Moulins, Rue du Lieutenant Louis Mourier, Rue des Merles, Impasse des Bleuets, Rue des Marguerites, Rue des Jonquilles, Route d'Ammerschwihl • **Sigolsheim** : Rue de Charlemagne, Rue de Burkheim, Rue de Cussac, Rue du Vieux Moulin, Chemin de la Weiss, Chemin de la Fecht.

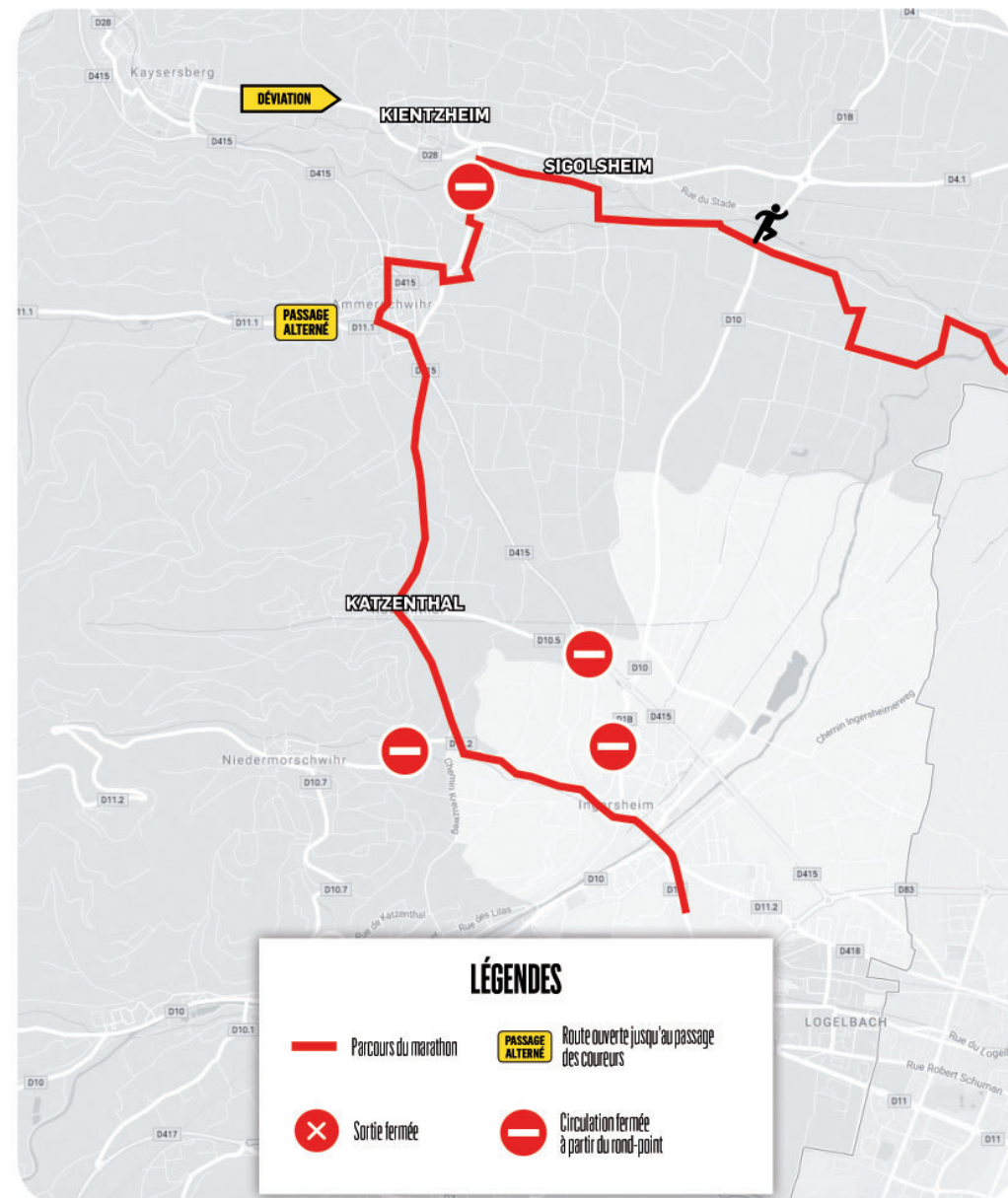
Renseignements Ville de COLMAR au 03.89.20.67.97  
et dans les mairies des communes traversées:  
Wettolsheim, Eguisheim, Wintzenheim-Logelbach,  
Ingersheim, Katzenthal, Ammerschwihl, et Sigolsheim





### RD83 (WETTOLSHEIM - EGUISHEIM - WINTZENHEIM)

- La RD83 sera très difficile du Rond-Point des Noyers (Wettolsheim) jusqu'au croisement avec la Route de Colmar (Wintzenheim, Restaurant Capri), et au rond-point de la D417 (Route de Colmar à Wintzenheim).
- La sortie Eguisheim sera fermée.
- Il vous est donc **recommandé de sortir en amont à l'échangeur d'Herrlisheim** en direction de l'A35 ou la D1 en direction de Turckheim.
- **Circulation fermée** à partir du Rond-Point des Noyers sur la RD83 et D1B2.



### D415 (KAYSERBERG, AMMERSCHWIHR)

- La D415 sera fermée depuis Kayserberg (déviation par la D28 et D1B direction Kientzheim - Sigolsheim), **jusqu'au croisement avec le rond-point de la D1B** (Ingersheim).
- D11.2 fermée en direction d'Ingersheim
- D415 fermée depuis le rond-point.

**LÉGENDES**

 Parcours du marathon	 Route ouverte jusqu'au passage des coureurs
 Sortie fermée	 Circulation fermée à partir du rond-point